

Anfahrt zur Jugend Begegnungsstätte am Höchsten:

Zieladresse:

Glashütten 8, 88636 Illmensee / Koordinaten: N 47°49.386' / E 09°24.034'

Anfahrt von Konstanz (ca. 1 Stunde):

Von Konstanz über die Fähre bis Salem.

⇒ Hinter Salem weiter Richtung

Untersiggingen.

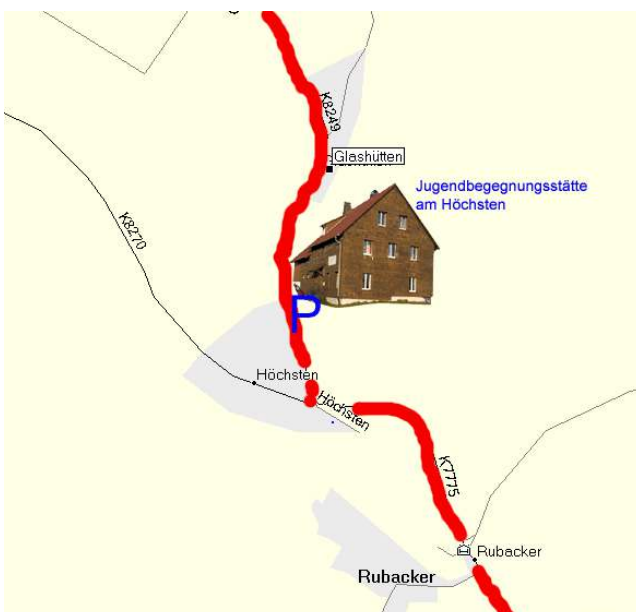
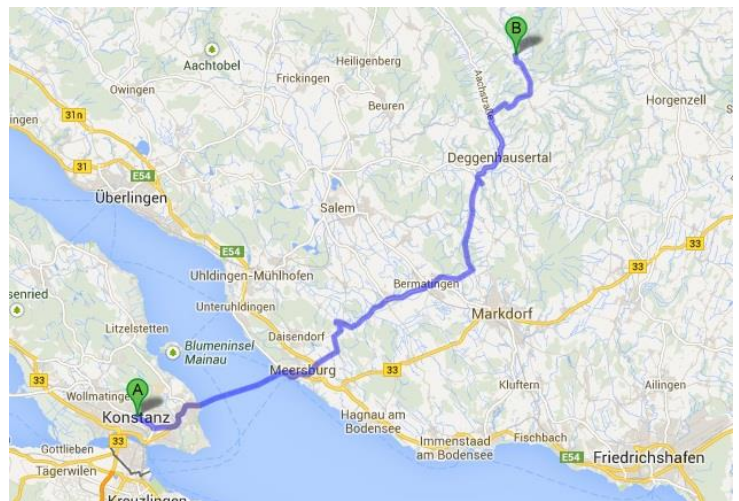
⇒ Weiter Richtung Deggenhausertal.

⇒ Deggenhausertal in Richtung
Obersiggingen verlassen und hinter dem
Ortsausgang rechts abbiegen Richtung
Oberweiler.

⇒ Der Strasse folgen bis zur K7781 und in
Richtung Azenweiler / Wahlweiler / Rubacker
/ Höchsten.

⇒ Hinter Rubacker in die Strasse Glashütten einbiegen.

⇒ Dann müsset ihr direkt zum Haus kommen.



Anfahrt von Friedrichshafen (ca. 30 Minuten):

Von Friedrichshafen City auf die Meistershofener
Strasse (K7735) fahren

⇒ Nach 7.7km rechts abbiegen auf Eugen-Bolz-Strasse (K7735)

⇒ Nach 350 m links abbiegen auf Adenauerstrasse (K7735)

⇒ Nach 260 m links abbiegen auf Augustin-Bea-Strasse

⇒ Nach 900 m weiter auf Teuringer Strasse

⇒ Nach 600 m rechts abbiegen auf Ravensburger Strasse (B33)

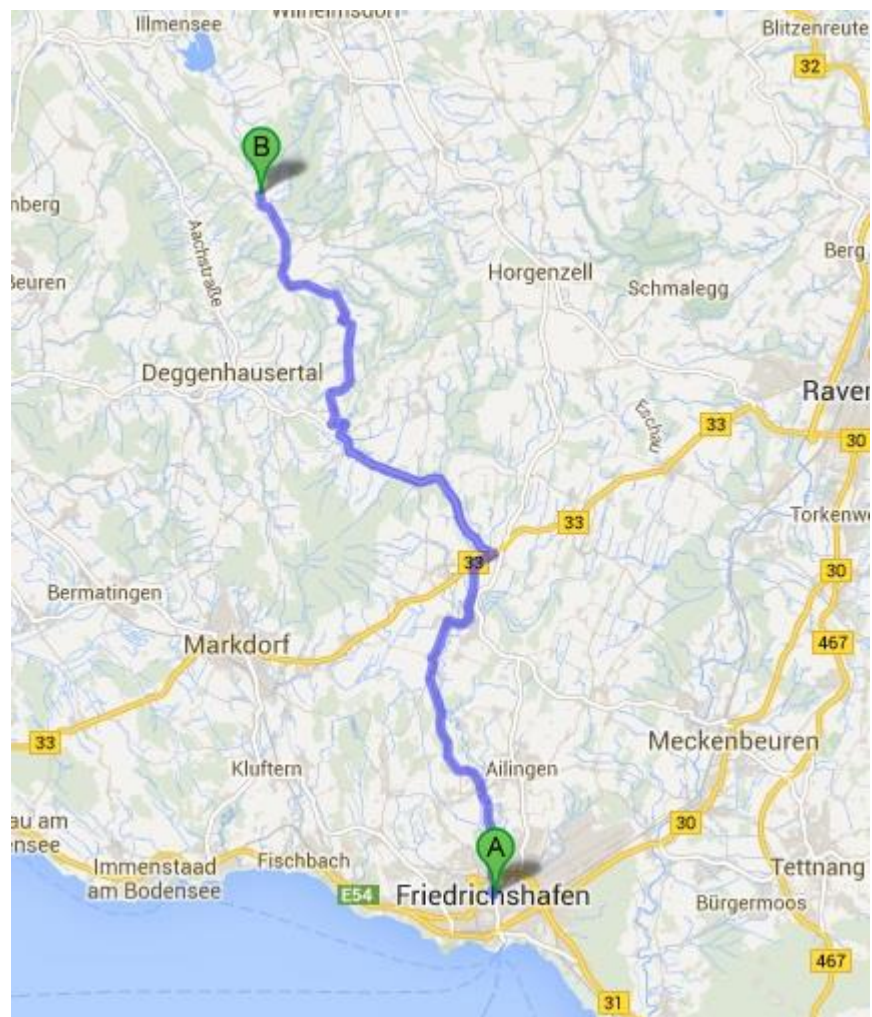
⇒ Nach 550 m links abbiegen auf Lupinenstrasse (L204)

⇒ Weiter auf Lupinenstrasse für 5,6 km

⇒ Dann rechts abbiegen auf K7781 und in Richtung Azenweiler / Wahlweiler / Rubacker /
Höchsten

Hinter Rubacker in die Strasse Glashütten einbiegen.

⇒ Dann müsstet ihr direkt zum Haus kommen.



Anfahrt von Freiburg (ca. 2 Stunden und 7 Minuten):

Auf **B31a** Richtung **Donaueschingen/Titisee-Neustadt/Stadtmitte** (ca. 2 Minuten)

⇒ Weiter auf **Lessingstrasse / B31** (ca. 56 Minuten)

⇒ Auf **A81** über die Auffahrt **Singen/Lindau/Konstanz** (ca. 11 Minuten)

⇒ Am Autobahnkreuz **40-Kreuz Hegau** rechts halten und den Schildern **A98** in Richtung **Lindau/Freidrichshafen/Stockach** folgen (ca. 7 Minuten)

⇒ Bei Ausfahrt **13-Stockach-Ost** Richtung **Pfullendorf/Sipplingen/Ludwigshafen** fahren

⇒ Rechts abbiegen auf **B31** (den Kreisverkehr passieren, ca. 5 Minuten)

⇒ Links abbiegen auf **Überlinger Strasse (B31)**, weiter auf B31 (ca. 16 Minuten)

⇒ Ausfahrt Richtung **Konstanz/Salem/Uhdingen-Mühlhofen** nehmen

⇒ Rechts abbiegen auf **L201** (den Kreisverkehr passieren, ca. 9 Minuten)

⇒ Im Kreisverkehr zweite Ausfahrt (**Heiligenbergerstrasse/ L201**) nehmen

⇒ Leicht rechts abbiegen auf **Deggenhauser Strasse (L204)**, weiter auf L 204 (ca. 8 Minuten)

⇒ **L 204** verläuft leicht nach links und wird zu **Badener Strasse (L207)**, weiter auf **L 207** (ca. 2 Minuten)

⇒ Rechts abbiegen auf **Krauchenstrasse** (ca. 3 Minuten)

⇒ Links abbiegen auf **K7781** (ca. 2 Minuten)

⇒ Rechts abbiegen auf **K 7775**

⇒ Weiter auf **Glashütten (K8249)**

Die Hütte befindet sich auf der rechten Seite.

